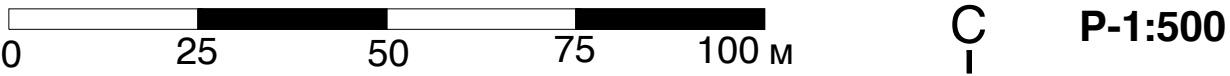



ПЛАН ДЕТАЉНЕ РЕГУЛАЦИЈЕ ЗА
ДИСЛОКАЦИЈУ АТАРСКОГ ПУТА
У КО ТУРИЈА

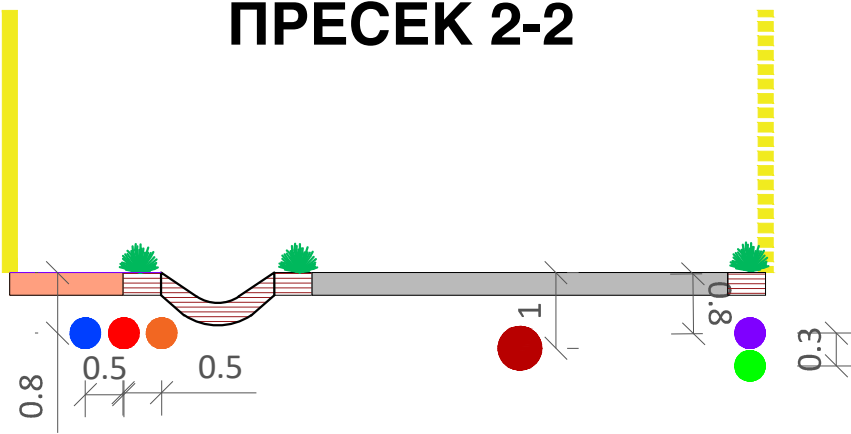


НОРМАЛНИ ПОПРЕЧНИ ПРОФИЛ



ПРЕСЕК 1-1

ПРЕСЕК 2-2



- ВОДОВОДНА МРЕЖА
- ФЕКАЛНА КАНАЛИЗАЦИЈА
- ЕЛЕКТРОЕНЕРГЕТСКИ ВОД 0.4 kV ПОДЗЕМНИ - ПЛАНИРАНИ
- ЕЛЕКТРОЕНЕРГЕТСКИ ВОД 20 kV ПОДЗЕМНИ - ПЛАНИРАНИ
- ДИСТРИБУТИВНИ ГАСОВОД - ПЛАНИРАНИ
- ТЕЛЕКОМУНИКАЦИОНИ КАБЛ ПОДЗЕМНИ - ПЛАНИРАНИ

РЕГУЛАЦИОНО - НИВЕЛАЦИОНИ ПЛАН СА
АНАЛИТИКО-ГЕОДЕТСКИМ ЕЛЕМЕНТИМА ЗА
ОБЕЛЕЖАВАЊЕ, ПЛАНОМ ПАРЦЕЛАЦИЈЕ И
ПОПРЕЧНИМ ПРОФИЛИМА САОБРАЋАЈНИЦЕ СА
ПОЛОЖАЈЕМ КОМУНАЛНЕ ИНФРАСТРУКТУРЕ

САОБРАЋАЈНА ИНФРАСТРУКТУРА

- ПРИСТУПНИ ПУТ
- КОЛСКИ ПРИЛАЗ
- ПЕШАЧКА СТАЗА



РЕГУЛАЦИОНИ ПЛАН

- ПОСТОЈЕЋА РЕГУЛАЦИОНА ЛИНИЈА
- ПЛАНИРАНА РЕГУЛАЦИОНА ЛИНИЈА
- ПОСТОЈЕЋЕ МЕЋНЕ ТАЧКЕ ПАРЦЕЛЕ
- НОВОФОРМИРАНА ГРАНИЦА ПАРЦЕЛЕ
- ГРАНИЦА ПАРЦЕЛЕ КОЈА СЕ УКИДА
- НОВООДРЕЂЕНЕ МЕЋНЕ ТАЧКЕ ПАРЦЕЛЕ

НИВЕЛАЦИОНИ ПЛАН

- КОТА НИВЕЛЕТЕ ОСОВИНЕ САОБРАЋАЈНИЦЕ
- НАГИБ НИВЕЛЕТЕ

ГРАНИЦА ОБУХВАТА ПЛАНА

НОСИЛАЦ ИЗРАДЕ ПЛАНА		ОПШТИНА: СРЕБОРАН	Печат и потпис:
ОБРАТИВАЧ		ОВЛАШЋЕНО ЛИЦЕ: ЈП ЗАВОД ЗА УРБАНИЗАМ ВОЈВОДИНЕ ПОМОЋНИК ДИРЕКТОРА: мр ВЛАДИМИР ПИХЛЕР, дипл.инж.арх.	Печат и потпис:
НАЗИВ ПЛАНА	ПЛАН ДЕТАЉНЕ РЕГУЛАЦИЈЕ ЗА ДИСЛОКАЦИЈУ АТАРСКОГ ПУТА У КО ТУРИЈА		
НАЗИВ КАРТЕ	РЕГУЛАЦИОНО - НИВЕЛАЦИОНИ ПЛАН СА АНАЛИТИКО-ГЕОДЕТСКИМ ЕЛЕМЕНТИМА ЗА ОБЕЛЕЖАВАЊЕ, ПЛАНОМ ПАРЦЕЛАЦИЈЕ И ПОПРЕЧНИМ ПРОФИЛИМА САОБРАЋАЈНИЦЕ		
ОДГОВОРНИ УРБАНИСТА	МАРИЈА ЗЕЦ, дипл.инж.саобр.		
САРАДНИЦИ	ЗОРАН КОЗДИЋ, дипл.инж.саобр. МИРОСЛАВ МАНДИЋ, дипл.инж.саобр. БАЊЕ СВИТЛИЦА, геодез.техничар		
Е- 2855	Размер: 1 : 500	Датум: Септембар 2023.	Број листа: 3.